

Cunoscând că falsul în declarații se pedepsește conform Legii nr. 286/2009 art. 326 privind Codul penal, cu modificările și completările ulterioare, declar că datele sunt reale, corecte și complete.

Vânzător/Împuternicit,
Tomu. Claudiu Romio
.....
(numele și prenumele în clar)

Semnătura L.S.

Data 21-05-2019
.....

NOTE:

- Câmpurile notate cu (*) sunt obligatoriu de completat.
- Câmpurile notate cu (**) se completează în cazul în care sunt cunoscute informațiile.

1) Se completează cu denumirea formei de organizare, conform reglementărilor legale, proprietar al terenului: societate comercială (S.R.L., S.A., S.N.C., S.C.S., S.C.A.)/cooperativă de credit/societate cooperativă/cooperativă agricolă/grup european de interes economic/societate europeană/societate cooperativă europeană sucursală/persoană fizică autorizată/întreprindere familială/întreprindere individuală etc.

2) Se va completa în cifre și litere.

3) Se completează categoria de folosință a terenurilor agricole situate în extravilan productive, care sunt: arabile, viile, livezile, pepinierele viticole, pomicele, plantațiile de hamei și duzi, pășunile, fânețele, serele, solarele, răsadnițele și altele asemenea, cele cu vegetație forestieră, dacă nu fac parte din amenajamentele silvice, pășunile împădurite, cele ocupate cu construcții și instalații agrozootehnice, amenajările piscicole și de îmbunătățiri funciare, drumurile tehnologice și de exploatare agricolă, platformele și spațiile de depozitare care servesc nevoilor producției agricole și terenurile neproductive care pot fi amenajate și folosite pentru producția agricolă.

4) Se completează cu "X" rubricile în care informațiile pot fi comparate cu datele din Registrul agricol, evidențele fiscale, evidențele de stare civilă, altele asemenea.

Județul (*)	GALATI	Registrul de evidență	
MUNICIPIUL	TECUCI	Nr.30987/57/21.05.2019	(*)

LISTA

preemptorilor în vederea exercitării dreptului de preempțiune asupra ofertei de vânzare în ordinea rangului de preferință

Ca urmare a înregistrării ofertei de vânzare depuse de domnii Tanu Claudiu Daniel, cu domiciliul în Braila, jud. Braila și Tanu Catalin, cu domiciliul în Braila, s, în calitate de vânzători, pe baza informațiilor cuprinse în oferta de vânzare au fost

identificați următorii preemptori: pentru suprafața de 0,0620 ha, teren arabil, tarla 149, parcela 779/1/30, nr. Cadastral-106853, nr. Carte funciara -106853

1. Coproprietari ai terenului a cărui ofertă de vânzare a fost înregistrată

Nr. crt.	Nume și prenume persoană fizică/Denumire persoană/persoane juridică/juridice, asociații și alte entități fără personalitate juridică, precum și persoane juridice care nu se înregistrează în registrul comerțului	Adresă domiciliu/reședință/sediu
1.	-	-
2.	-	-

2. Arendaș al terenului a cărui ofertă de vânzare a fost înregistrată

Nume și prenume arendaș	-
Domiciliul/sediu	-

3. Proprietari vecini ai terenului a cărui ofertă de vânzare - cumpărare a fost înregistrată

	N – DRAGU P. S - GAVRILA CONSTANTIN
--	--

4. Statul român, reprezentat prin Agenția Domeniilor Statului

Primar,

Secretar,

Sef Birou Agricol,

Intocmit,



OFERTA DE VÂNZARE TEREN

Subsemnatul/Subsemnata Țonu Claudiu Doru, CNP, având adresa de comunicare în localitatea Bleț,
 nr., bl., sc., et., ap., județul/sectorul Bleț, codul
 poștal, e-mail

Subsemnatul/Subsemnata Țonu Costin, CNP, având adresa de comunicare în localitatea Bleț,
 nr., bl., sc., et., ap., județul/sectorul Bleț, codul
 poștal, e-mail

Vând teren agricol situat în extravilan, în suprafață de 0,2740 (ha), la prețul de 2050 (lei)² (dois mi cen jeci)

Condițiile de vânzare sunt următoarele:

Date privind identificarea terenului

Specificare	Informații privind amplasamentul terenului						Categoria de folosință ³⁾ (**)	Obs.
	Orașul/Comuna/Județul (*)	Suprafața (ha) (*)	Număr cadastral (**)	Număr de carte funciară (**)	Număr tarla/lot (**)	Număr parcelă (**)		
Se completează de către vânzător	<u>Tecuci</u>	<u>0,2740</u>	<u>106845</u>	<u>106845</u>	<u>157/1</u>	<u>915/1/83</u>	<u>0101</u>	<u>P</u>
Verificat primărie ⁴⁾	<u>x</u>	<u>e</u>	<u>f</u>	<u>f</u>	<u>f</u>	<u>f</u>	<u>f</u>	

Cunoscând că falsul în declarații se pedepsește conform Legii nr. 286/2009 art. 326 privind Codul penal, cu modificările și completările ulterioare, declar că datele sunt reale, corecte și complete.

Vânzător/Împuternicit,

Tomu. Claudiu. Kement
.....
(numele și prenumele în clar)

Semnătura L.S.

Data *21-05-2019*.....

NOTE:

- Câmpurile notate cu (*) sunt obligatoriu de completat.
- Câmpurile notate cu (**) se completează în cazul în care sunt cunoscute informațiile.

-
- 1) Se completează cu denumirea formei de organizare, conform reglementărilor legale, proprietar al terenului: societate comercială (S.R.L., S.A., S.N.C., S.C.S., S.C.A.)/cooperativă de credit/societate cooperativă/cooperativă agricolă/grup european de interes economic/societate europeană/societate cooperativă europeană sucursală/persoană fizică autorizată/întreprindere familială/întreprindere individuală etc.
 - 2) Se va completa în cifre și litere.
 - 3) Se completează categoria de folosință a terenurilor agricole situate în extravilan productive, care sunt: arabile, viile, livezile, pepinierele viticole, pomicele, plantațiile de hamei și duzi, pășunile, fânețele, serele, solarele, răsadnițele și altele asemenea, cele cu vegetație forestieră, dacă nu fac parte din amenajamentele silvice, pășunile împădurite, cele ocupate cu construcții și instalații agrozootehnice, amenajările piscicole și de îmbunătățiri funciare, drumurile tehnologice și de exploatare agricolă, platformele și spațiile de depozitare care servesc nevoilor producției agricole și terenurile neproductive care pot fi amenajate și folosite pentru producția agricolă.
 - 4) Se completează cu "X" rubricile în care informațiile pot fi comparate cu datele din Registrul agricol, evidențele fiscale, evidențele de stare ilă, altele asemenea.
-

4

Județul (*)	GALATI	Registrul de evidență	
MUNICIPIUL	TECUCI	Nr.30989/54/21.05.2019	(*)

LISTA

preemptorilor în vederea exercitării dreptului de preempțiune asupra ofertei de vânzare în ordinea rangului de preferință

Ca urmare a înregistrării ofertei de vânzare depuse de domnii Tanu Claudiu-Daniel si Tanu Catalin, în calitate de vânzători, pe baza informațiilor cuprinse în oferta de vânzare au fost identificați următorii preemptori: pentru suprafata de 0.2740 ha teren arabil.

1. Coproprietari ai terenului a cărui ofertă de vânzare a fost înregistrată

Nr. crt.	Nume și prenume persoană fizică/Denumire persoană/persoane juridică/juridice, asociații și alte entități fără personalitate juridică, precum și persoane juridice care nu se înregistrează în registrul comerțului	Adresă domiciliu/reședință/sediu
1.		
2.		


2. Arendaș al terenului a cărui ofertă de vânzare a fost înregistrată

Nume și prenume arendaș	
Domiciliul/sediul	

3. Proprietari vecini ai terenului a cărui ofertă de vânzare - cumpărare a fost înregistrată

	GAVRILA P.-NORD GAVRILA C.-SUD
--	-----------------------------------

4. Statul român, reprezentat prin Agenția Domeniilor Statului



Secretar,

Întocmit,

**MUNICIPIUL TECUCI
PRIMĂRIE**

Nr. 30991
Ziua 21 Luna 05 Anul 2019

OFERTA DE VÂNZARE TEREN

Subsemnatul/Subsemnata Tomu Claudia Aniel, CNP, având adresa de comunicare în localitatea Brest, str. nr., bl., sc., et., ap., județul/sectorul Brest Codul poștal, e-mail

Subsemnatul/Subsemnata Tomu Costel, CNP, având adresa de comunicare în localitatea Brest, str. nr. 11, bl. B22, sc. 1, et. 3, ap. 15, județul/sectorul Brest Codul poștal, e-mail

Vând teren agricol situat în extravilan, în suprafață de 0,1520 (ha), la prețul de 1137 (lei)² (om te orado kresjeda sopte bu)

Condițiile de vânzare sunt următoarele:

.....

Date privind identificarea terenului

Specificare	Informații privind amplasamentul terenului						Categoria de folosință ³⁾ (**)	Obs.
	Orașul/Comuna/Județul (*)	Suprafața (ha) (*)	Număr cadastral (**)	Număr de carte funciară (**)	Număr tarla/lot (**)	Număr parcelă (**)		
Se completează de către vânzător	<u>Tecuci</u>	<u>0,1520</u>	<u>106255</u>	<u>106255</u>	<u>144</u>	<u>75/1/93</u>	<u>020519</u>	
Verificat primărie ⁴⁾								

6

1. Din categoria "coproprietari"
2. Din categoria "arendasi"
3. Din categoria "proprietari vecini" N - Rodu H.
S - Govrilas Constantiu
4. Statul român, prin Agenția Domeniilor Statului.

Declar că sunt proprietar al terenului în suprafață de 0,1520 ha situat în extravilanul localității Teucei, identificat cu număr cadastral 106855 înscris în cartea funciară nr. 106855 a localității Teucei care face obiectul ofertei de vânzare.
Declar că:

- terenul face obiectul unor litigii sau a unei proceduri de executare silită: Da Nu
- terenul este grevat de sarcini: Da Nu
- am cunoștință și am respectat prevederile art. 4 alin. (2) din Legea nr. 17/2014, cu modificările ulterioare, cu privire la înstrăinarea terenurilor agricole situate în extravilan pe care sunt situri arheologice clasate.

În susținerea cererii, depun următoarele acte doveditoare¹

1. CM 36/15-04-2019
2. Procesul verbal nr 76-19-20308 / 22-04-2019
3. Extras de carte funciara
4. Certificat funciar
5. Copie de identitate
6.

Sunt de acord ca datele din cererea pentru afișarea ofertei de vânzare, din oferta de vânzare și din documentele anexate să fie introduse în bazele de date care se organizează în temeiul Legii nr. 17/2014, cu modificările ulterioare, cu respectarea dispozițiilor Legii nr. 677/2001 pentru protecția persoanelor cu privire la prelucrarea datelor cu caracter personal și libera circulație a acestor date, cu modificările și completările ulterioare.
Cunoscând că falsul în declarații se pedepsește conform Legii nr. 286/2009 art. 326 privind Codul penal, cu modificările și completările ulterioare, declar că datele sunt reale, corecte și complete.

Județul (*)	GALATI	Registrul de evidență	
MUNICIPIUL	TECUCI	Nr.30991/55/21.05.2019	(*)

LISTA

preemptorilor în vederea exercitării dreptului de preempțiune asupra ofertei de vânzare în ordinea rangului de preferință

Ca urmare a înregistrării ofertei de vânzare depuse de domnii Tanu Claudiu-Daniel și Tanu Catalin, în calitate de vânzători, pe baza informațiilor cuprinse în oferta de vânzare au fost identificați următorii preemptori: pentru suprafața de 0.1520 ha teren arabil.

1. Coproprietari ai terenului a cărui ofertă de vânzare a fost înregistrată

Nr. crt.	Nume și prenume persoană fizică/Denumire persoană/persoane juridică/juridice, asociații și alte entități fără personalitate juridică, precum și persoane juridice care nu se înregistrează în registrul comerțului	Adresă domiciliu/reședință/sediul
1.		
2.		



2. Arendaș al terenului a cărui ofertă de vânzare a fost înregistrată

Nume și prenume arendaș	
Domiciliul/sediul	


3. Proprietari vecini ai terenului a cărui ofertă de vânzare - cumpărare a fost înregistrată

	RADU H.-NORD GAVRILA C.-SUD
--	--------------------------------

4. Statul român, reprezentat prin Agenția Domeniilor Statului

Catalin Constantin Tudubae

 Șef Birou Agricultură
 Ing. Afăncuța Luminița


Secretar,
 Jr. Valerica Fotache


Întocmit,
 Ing. Susnia Gheorghe


1. Din categoria "coproprietari"

2. Din categoria "arendași"

3. Din categoria "proprietari vecini" N - Alrogu George
S - Gordis Constantin

4. Statul român, prin Agenția Domeniilor Statului.

Declar că sunt proprietar al terenului în suprafață de 0,1040 ha situat în extravilanul localității Teuceș, identificat cu număr cadastral 106848 înscris în cartea funciară nr. 106848 a localității Teuceș care face obiectul ofertei de vânzare.
Declar că:

- terenul face obiectul unor litigii sau a unei proceduri de executare silită: Da Nu
- terenul este grevat de sarcini: Da Nu
- am cunoștință și am respectat prevederile art. 4 alin. (2) din Legea nr. 17/2014, cu modificările ulterioare, cu privire la înstrăinarea terenurilor agricole situate în extravilan pe care sunt situri arheologice clasate.

În susținerea cererii, depun următoarele acte doveditoare¹

1. CM nr 36/1504/2019
2. Procesul verbal nr - 76-19-20308/2019
3. Extracarta funciară
4. Certificat INCOP
5. Copie de identitate
6.

Sunt de acord ca datele din cererea pentru afișarea ofertei de vânzare, din oferta de vânzare și din documentele anexate să fie introduse în bazele de date care se organizează în temeiul Legii nr. 17/2014, cu modificările ulterioare, cu respectarea dispozițiilor Legii nr. 677/2001 pentru protecția persoanelor cu privire la prelucrarea datelor cu caracter personal și libera circulație a acestor date, cu modificările și completările ulterioare.

Cunoscând că falsul în declarații se pedepsește conform Legii nr. 286/2009 art. 326 privind Codul penal, cu modificările și completările ulterioare, declar că datele sunt reale, corecte și complete.

Cunoscând că falsul în declarații se pedepsește conform Legii nr. 286/2009 art. 326 privind Codul penal, cu modificările și completările ulterioare, declar că datele sunt reale, corecte și complete.

Vânzător/Împuternicit,
Tomu. Claudia Sonief
(numele și prenumele în clar)

Semnătura L.S.

Data *21-05-2019*...

NOTE:

- Câmpurile notate cu (*) sunt obligatoriu de completat.
- Câmpurile notate cu (**) se completează în cazul în care sunt cunoscute informațiile.

-
- 1) Se completează cu denumirea formei de organizare, conform reglementărilor legale, proprietar al terenului: societate comercială (S.R.L., S.A., S.N.C., S.C.S., S.C.A.)/cooperativă de credit/societate cooperativă/cooperativă agricolă/grup european de interes economic/societate europeană/societate cooperativă europeană sucursală/persoană fizică autorizată/întreprindere familială/întreprindere individuală etc.
 - 2) Se va completa în cifre și litere.
 - 3) Se completează categoria de folosință a terenurilor agricole situate în extravilan productive, care sunt: arabile, viile, livezile, pepinierele viticole, pomicole, plantațiile de hamei și duzi, pășunile, fânețele, serele, solarele, răsadnițele și altele asemenea, cele cu vegetație forestieră, dacă nu fac parte din amenajamentele silvice, pășunile împădurite, cele ocupate cu construcții și instalații agrozootehnice, amenajările piscicole și de îmbunătățiri funciare, drumurile tehnologice și de exploatare agricolă, platformele și spațiile de depozitare care servesc nevoilor producției agricole și terenurile neproductive care pot fi amenajate și folosite pentru producția agricolă.
 - 4) Se completează cu "X" rubricile în care informațiile pot fi comparate cu datele din Registrul agricol, evidențele fiscale, evidențele de stare civilă, altele asemenea.
-

Județul (*)GALATI	Registrul de evidență
Unitatea administrativ - teritorială (*)TECUCI	Nr. 30993/56. din .21.05.2019 (*)

LISTA

preemptorilor în vederea exercitării dreptului de preempțiune asupra ofertei de vânzare în ordinea rangului de preferință

Ca urmare a înregistrării ofertei de vânzare depuse de...TANU CLAUDIU DANIEL, Loc. Braila, si tanu catalin, ...
 în calitate de vânzătorii a suprafeței de 0.1040 HA, faneata pe baza informațiilor cuprinse în oferta de vânzare au fost identificați următorii preemptori:

1. Coproprietari ai terenului a cărui ofertă de vânzare a fost înregistrată

Nr. crt.	Nume și prenume persoană fizică/Denumire persoană/persoane juridică/juridice, asociații și alte entități fără personalitate juridică, precum și persoane juridice care nu se înregistrează în registrul comerțului	Adresă domiciliu/reședință/sediu
1.		
2.		
3.		
4.		

2. Arendaș al terenului a cărui ofertă de vânzare a fost înregistrată

Nume și prenume arendaș	
Domiciliul/sediul	

3. Proprietari vecini ai terenului a cărui ofertă de vânzare - cumpărare a fost înregistrată

	1. N. DRAGU GHEORGHE -TECUCI. 2. S. GAVRILA CONSTANTIN -TECUCI
--	---

4. Statul român, reprezentat prin Agenția Domeniilor Statului

Primar,

Secretar,



Intocmit,

MUNICIPIUL TECUCI
 PRIMĂRIE
 Nr. 30995
 Ziua 21 Luna 05 Anul 2019

OFERTA DE VÂNZARE TEREN

Subsemnatul/Subsemnata Tomu Cleodiu Romila, CNP, având adresa de comunicare în localitatea Bleat,
 , str. nr., bl., sc., et., ap., județul/sectorul Bleat, codul
 poștal, e-mail

Subsemnatul/Subsemnata Tomu Costel, CNP,, având adresa de comunicare în localitatea Bleat,
, str. nr., bl., sc., et., ap., județul/sectorul Bleat, codul
 poștal, e-mail

Vând teren agricol situat în extravilan, în suprafață de 0,0360 (ha), la prețul de 271 (lei²) / hectar (sau septecășușu)

Condițiile de vânzare sunt următoarele:

Date privind identificarea terenului

Specificare	Informații privind amplasamentul terenului						Categoria de folosință ³⁾	Obs.
	Orașul/Comuna/Județul (*)	Suprafața (ha) (*)	Număr cadastral (**)	Număr de carte funciară (**)	Număr tarla/lot (**)	Număr parcelă (**)		
Se completează de către vânzător	<u>Tecuci</u>	<u>0,0360</u>	<u>106861</u>	<u>106861</u>	<u>152</u>	<u>227/7 Ar</u>	<u>Vie</u>	
Verificat primărie ⁴⁾	<u>X</u>	<u>X</u>	<u>X</u>	<u>X</u>	<u>X</u>	<u>227/7 Ar</u> <u>X</u>	<u>X</u>	

Cunoscând că falsul în declarații se pedesește cu închisoare de la 3 la 7 ani și amendă până la 100.000 lei, cu modificările și completările ulterioare, declar că datele sunt reale, corecte și complete.

Vânzător/Împuternicit

Tonu Claudiu Lovin

(numele și prenumele în clar)

Semnătura L.S.

Data . *21-05-2019*...

NOTE:

- Câmpurile notate cu (*) sunt obligatoriu de completat.
- Câmpurile notate cu (**) se completează în cazul în care sunt cunoscute informațiile.

1) Se completează cu denumirea formei de organizare, conform reglementărilor legale, proprietar al terenului: societate comercială (S.R.L., S.A., S.N.C., S.C.S., S.C.A.)/cooperativă de credit/societate cooperativă/cooperativă agricolă/grup european de interes economic/societate europeană/societate cooperativă europeană sucursală/persoană fizică autorizată/întreprindere familială/întreprindere individuală etc.

2) Se va completa în cifre și litere.

3) Se completează categoria de folosință a terenurilor agricole situate în extravilan productive, care sunt: arabile, viile, livezile, pepinierele viticole, pomicole, plantațiile de hamei și duzi, pășunile, fânețele, serele, solarele, răsadnițele și altele asemenea, cele cu vegetație forestieră, dacă nu fac parte din amenajamentele silvice, pășunile împădurite, cele ocupate cu construcții și instalații agrozootehnice, amenajările piscicole și de îmbunătățiri funciare, drumurile tehnologice și de exploatare agricolă, platformele și spațiile de depozitare care servesc nevoilor producției agricole și terenurile neproductive care pot fi amenajate și folosite pentru producția agricolă.

4) Se completează cu "X" rubricile în care informațiile pot fi comparate cu datele din Registrul agricol, evidențele fiscale, evidențele de stare civilă, altele asemenea.

Județul (*)	GALATI	Registrul de evidență	
MUNICIPIUL	TECUCI	Nr.30995/58/21.05.2019	(*)

LISTA

preemptorilor în vederea exercitării dreptului de preempțiune asupra ofertei de vânzare în ordinea rangului de preferință

Ca urmare a înregistrării ofertei de vânzare depuse de domnii Tanu Claudiu Daniel, cu domiciliul în Braila, _____, jud. Braila și Tanu Catalin, cu domiciliul în Braila, _____, în calitate de vânzători, pe baza informațiilor cuprinse în oferta de vânzare au fost identificați următorii preemptori: pentru suprafața de 0,0360ha, teren cu vie, tarla 152, parcela 827/7, nr. Cadastral-106861, nr. Carte funciara -106861

1. Coproprietari ai terenului a cărui ofertă de vânzare a fost înregistrată

Nr. crt.	Nume și prenume persoană fizică/Denumire persoană/persoane juridică/juridice, asociații și alte entități fără personalitate juridică, precum și persoane juridice care nu se înregistrează în registrul comerțului	Adresă domiciliu/reședință/sediu
1.	-	-
2.	-	-

2. Arendaș al terenului a cărui ofertă de vânzare a fost înregistrată

Nume și prenume arendaș	-
Domiciliul/sediul	-

3. Proprietari vecini ai terenului a cărui ofertă de vânzare - cumpărare a fost înregistrată

E – GAVRILA P. V - GAVRILA CONSTANTIN
--

4. Statul român, reprezentat prin Agenția Domeniilor Statului

Primar ROMANIA

Secretar,

Sef Birou Agricol,

Intocmit,

