

Județul (*)GALATI	Registrul de evidență
Unitatea administrativ - teritorială (*)TECUCI	Nr. 673/2018 din 01.08.2018

LISTA

preemptorilor în vederea exercitării dreptului de preempțiune asupra ofertei de vânzare în ordinea rangului de preferință

Ca urmare a înregistrării ofertei de vânzare depuse de POPA DORINA, CNP-2620219400573 Loc. Brasov, str. Valea Cetatii , nr.18, si BUDA OLIMPIA, CNP-2670826044440, cu domiciliul în Bucuresti, str. Berechet,nr. 6B. în calitate de vânzători, pe baza informațiilor cuprinse în oferta de vânzare, pentru suprafata de 1,2426 ha teren arabil , au fost identificați următorii preemptori:

1. Coproprietari ai terenului a căru ofertă de vânzare a fost înregistrată

Nr. crt.	Nume și prenume persoană fizică/Denumire persoană/persoane juridică/juridice, asociații și alte entități fără personalitate juridică, precum și persoane juridice care nu se înregistrează în registrul comerțului	Adresă domiciliu/reședință/sediu
1.		
2.		
3.		
4.		

2. Arendaș al terenului a căru ofertă de vânzare a fost înregistrată

Nume și prenume arendaș	SC NACFAN SRL
Domiciliul/sediul	TECUCI

3. Proprietari vecini ai terenului a căru ofertă de vânzare - cumpărare a fost înregistrată

<p>1. MANEA C..-TECUCI 2. STRATULAT I.- TECUCI</p>
--

4. Statul român, reprezentat prin Agenția Domeniilor Statului

Primar,
Catalin-Constantin Hurdubae

Sef Birou Agricol
Ing. Afilipoie Luminita




Secretar,
Jr. Valerica Fotache



Intocmit,

Ing. Anisoara Ifimie



Cunoscând că falsul în declarații se pedepsește conform Legii nr. 286/2009 privind Codul penal, cu modificările și completările ulterioare, declar că datele sunt reale, corecte și complete.

Vânzător/Imputernicit,

..... POPA DORINA
(numele și prenumele în clar)

Semnătura L.S.

Data

NOTE:

- Câmpurile notate cu (*) sunt obligatoriu de completat.
- Câmpurile notate cu (**) se completează în cazul în care sunt cunoscute informațiile.

-
- 1) Se completează cu denumirea formei de organizare, conform reglementărilor legale, proprietar al terenului: societate comercială (S.R.L., S.A., S.N.C., S.C.S., S.C.A.)/cooperativă de credit/societate cooperativă/cooperativă agricolă/grup european de interes economic/societate europeană/societate cooperativă europeană sucursală/persoană fizică autorizată/întreprindere familială/întreprindere individuală etc.
 - 2) Se va completa în cifre și litere.
 - 3) Se completează categoria de folosință a terenurilor agricole situate în extravilan productive, care sunt: arabile, viile, livezile, pepinierele viticole, pomicole, plantațiile de hamei și duzi, pășunile, fânețele, serele, solarele, răsadnițele și altele asemenea, cele cu vegetație forestieră, dacă nu fac parte din amenajamentele silvice, pășunile împădurite, cele ocupate cu construcții și instalații agrozootehnice, amenajările piscicole și de îmbunătățiri funciare, drumurile tehnologice și de exploatare agricolă, platformele și spațiile de depozitare care servesc nevoilor producției agricole și terenurile neproductive care pot fi amenajate și folosite pentru producția agricolă.
 - 4) Se completează cu "X" rubricile în care informațiile pot fi comparate cu datele din Registrul agricol, evidențele fiscale, evidențele de stare civilă, altele asemenea.
-

Județul (*)GALATI	Registrul de evidență Nr. 67340/28 din 01.08.2018
Unitatea administrativ - teritorială (*)TECUCI	

LISTA

preemptorilor în vederea exercitării dreptului de preempțiune asupra ofertei de vânzare în ordinea rangului de preferință

Ca urmare a înregistrării ofertei de vânzare depuse de POPA DORINA, CNP-2620219400573 Loc. Brasov, str. Valea Cetatii , nr.18, si BUDA OLIMPIA, CNP-2670826044440, cu domiciliul în Bucuresti, str. Berechet,nr. 6B. în calitate de vânzători, pe baza informațiilor cuprinse în oferta de vânzare, pentru suprafata de 0,3993 ha teren arabil , au fost identificați următorii preemptori:

1. Coproprietari ai terenului a cărui ofertă de vânzare a fost înregistrată

Nr. crt.	Nume și prenume persoană fizică/Denumire persoană/persoane juridică/juridice, asociații și alte entități fără personalitate juridică, precum și persoane juridice care nu se înregistrează în registrul comerțului	Adresă domiciliu/reședință/sediul
1.		
2.		
3.		
4.		


2. Arendaș al terenului a cărui ofertă de vânzare a fost înregistrată

Nume și prenume arendaș	SC NACFAN SRL
Domiciliul/sediul	TECUCI


3. Proprietari vecini ai terenului a cărui ofertă de vânzare - cumpărare a fost înregistrată

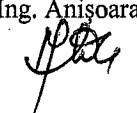
<p>1. MANEA C. -TECUCI 2. STRATULAT I. - TECUCI</p>

4. Statul român, reprezentat prin Agenția Domeniilor Statului

Primar
Catalin-Constantin Hurdubae

 Sef Birou Agricultor
 Ing. Afilipoie Luminita

[Handwritten signature]

Secretar,
Jr. Valerica Fofache


Intocmit,
Ing. Anișoara Iftimie


Cunoscând că falsul în declarații se pedepsește conform Legii nr. 286/2009 privind Codul penal, cu modificările și completările ulterioare, declar că datele sunt reale, corecte și complete.

Vânzător/Împuternicit,

.....
(numele și prenumele în clar)

POPA DORINA

Semnătura L.S.

Data

NOTE:

- Câmpurile notate cu (*) sunt obligatoriu de completat.
- Câmpurile notate cu (**) se completează în cazul în care sunt cunoscute informațiile.

-
- 1) Se completează cu denumirea formei de organizare, conform reglementărilor legale, proprietar al terenului: societate comercială (S.R.L., S.A., S.N.C., S.C.S., S.C.A.)/cooperativă de credit/societate cooperativă/cooperativă agricolă/grup european de interes economic/societate europeană/societate cooperativă europeană sucursală/persoană fizică autorizată/întreprindere familială/întreprindere individuală etc.
 - 2) Se va completa în cifre și litere.
 - 3) Se completează categoria de folosință a terenurilor agricole situate în extravilan productive, care sunt: arabile, viile, livezile, pepinierele viticole, pomicole, plantațiile de hamei și duzi, pășunile, fânețele, serele, solarele, răsadnițele și altele asemenea, cele cu vegetație forestieră, dacă nu fac parte din amenajamentele silvice, pășunile împădurite, cele ocupate cu construcții și instalații agrozootehnice, amenajările piscicole și de îmbunătățiri funciare, drumurile tehnologice și de exploatare agricolă, platformele și spațiile de depozitare care servesc nevoilor producției agricole și terenurile neproductive care pot fi amenajate și folosite pentru producția agricolă.
 - 4) Se completează cu "X" rubricile în care informațiile pot fi comparate cu datele din Registrul agricol, evidențele fiscale, evidențele de stare civilă, altele asemenea.
-